



**КОМИТЕТ ИМУЩЕСТВЕННЫХ ОТНОШЕНИЙ
АДМИНИСТРАЦИИ ПЕРМСКОГО МУНИЦИПАЛЬНОГО ОКРУГА**

РЕШЕНИЕ

о размещении объектов № 2908

Пермский край
Пермский округ

24.09.2024

Комитет имущественных отношений администрации Пермского муниципального округа разрешает Акционерному обществу «Газпром газораспределение Пермь» (ИНН 5902183841, ОГРН 1025900512670, почтовый адрес: 614000, г. Пермь, ул. Петропавловская, 43)

размещение объекта «Газопровод давлением до 1.2 Мпа, для размещения которого не требуется разрешения на строительство»

на землях государственная собственность на которые не разграничена.

на срок 1 год

Местоположение: расположенных по адресу: Пермский край, м.о. Пермский, п. Кукуштан, ул. Набережная, д. 13

Приложение: схема предполагаемых к использованию земель или части земельного участка.

Особые условия использования:

- 1) При размещении газопровода учесть параметры ширины проездалично-дорожной сети, во избежание сужения полосы отвода дороги.
- 2) При условии получения разрешения на производство земляных работ.

Председатель комитета



(подпись, печать)

Е.А. Демидова

Схема предполагаемых к использованию земель или части земельного участка

Объект: Газопровод давлением до 1,2 Мпа, для размещения которого не требуется разрешения на строительство

Местоположение: расположенных по адресу: Пермский край, м.о. Пермский, п. Кукуштан, ул. Набережная, д. 13

Площадь земель или части земельного участка, кв.м.: 158

Категория земель: земли населенных пунктов

Вид разрешенного использования: -

Описание границ смежных землепользователей:




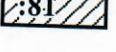




От точки н1 до точки н3 - земельный участок с кадастровым номером 59:32:5120004:50

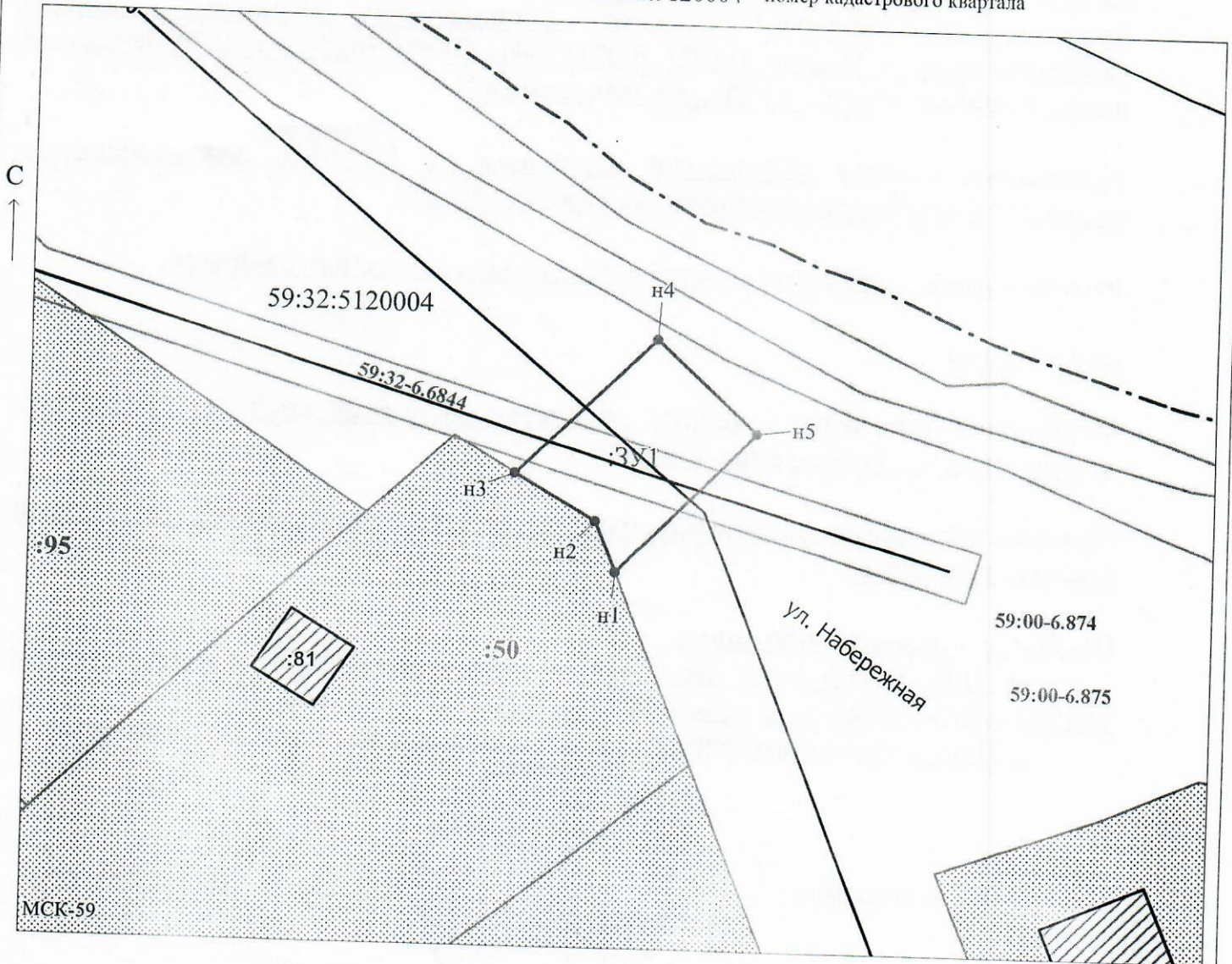
От точки н3 до точки н1 - земли общего пользования

Каталог координат, м

№ точки границы	X	Y
н1	477693.21	2248789.64
н2	477697.22	2248781.97
н3	477700.87	2248781.65
н4	477711.48	2248792.60
н5	477704.32	2248800.54
н1	477693.21	2248789.64

Условные обозначения:

-  - предполагаемый участок земель, на которых планируется размещение объекта
-  - границы и номер земельного участка, сведения о которых внесены в ЕГРН
-  - границы и номер объекта капитального строительства, сведения о которых внесены в ЕГРН
-  - граница кадастрового квартала
-  - зоны с особыми условиями использования территории, сведения о которых внесены в ЕГРН
-  - обозначение запрашиваемого земельного участка
-  - характеристическая точка границ земель или части земельного участка
-  - номер кадастрового квартала



Заявитель: _____ / Егорова И.В.
 МП (подпись, расшифровка подписи)

(для юридических лиц и индивидуальных предпринимателей)

Масштаб 1:500